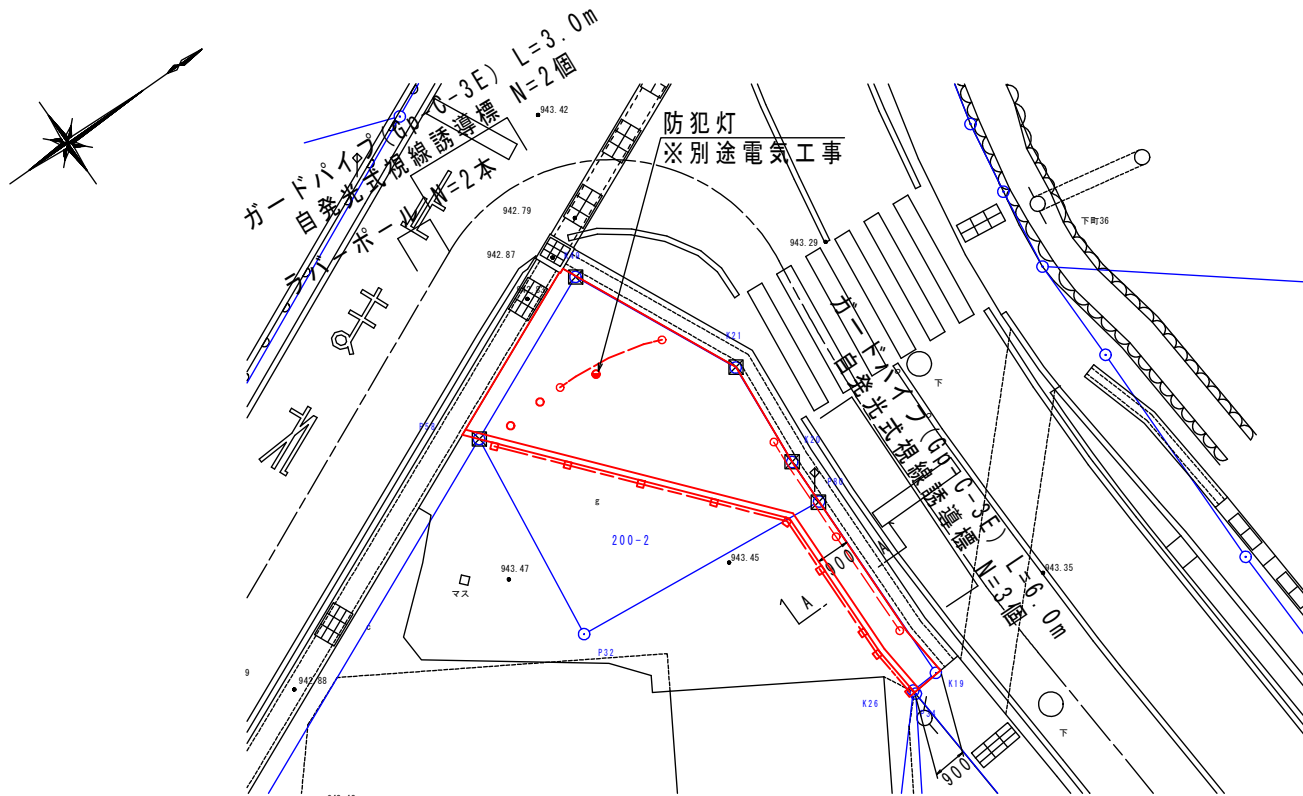
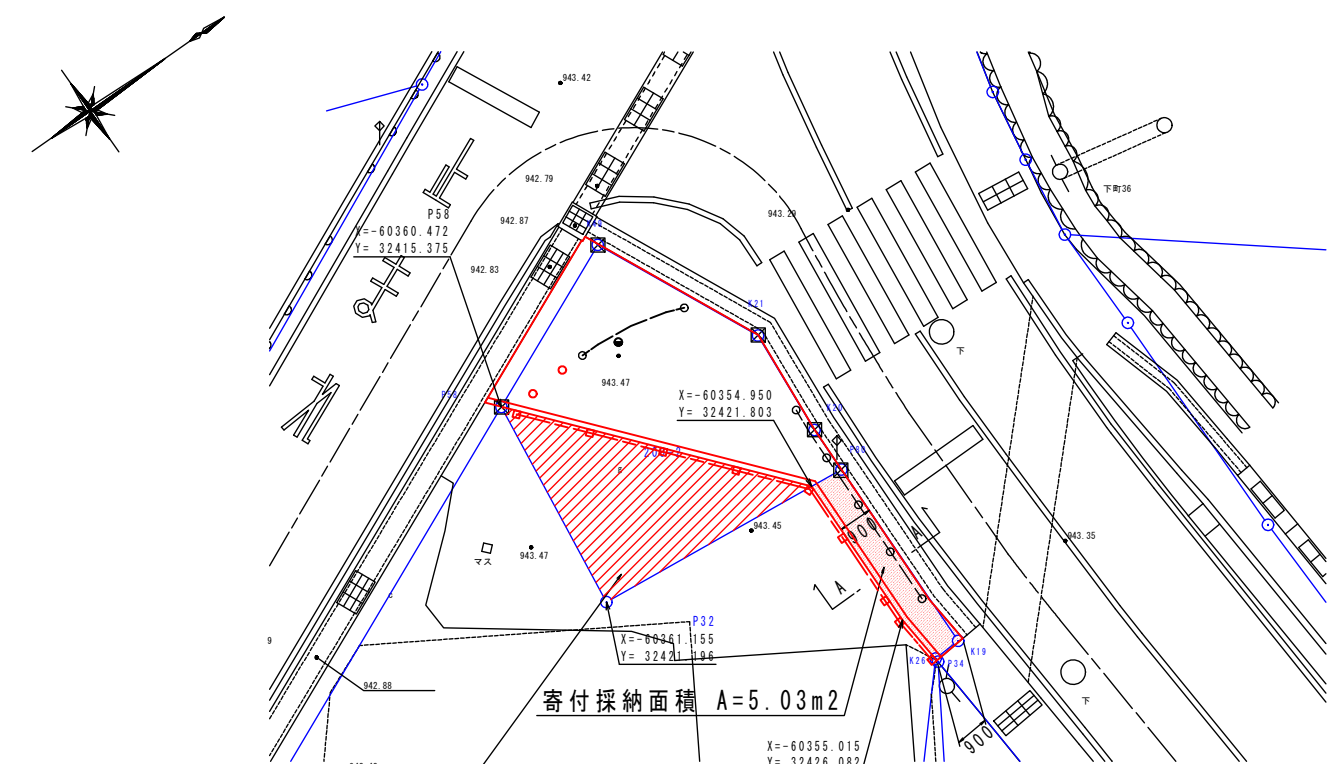


歩道整備計画図

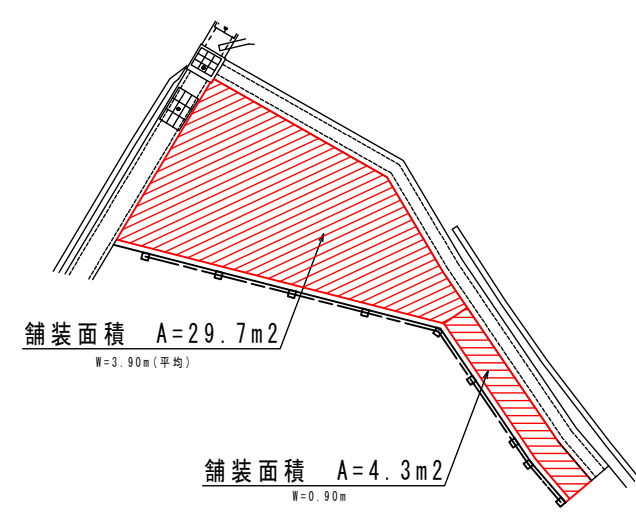
平面図 (A1) 1:100, (A3) 1:200



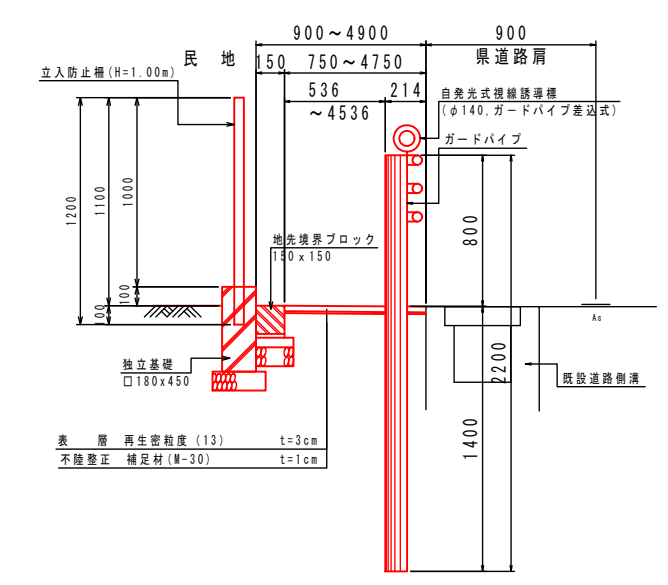
土地交換分合平面図(案) (A1) 1:100, (A3) 1:200



舗装面積図 (A1) 1:100, (A3) 1:200



A-A断面図 (A1) 1:20, (A3) 1:40



座標一覧表

測点	X	Y
H22	-60352.397	32460.405
H39	-60380.419	32456.301
K18	-60354.127	32437.136
K19	-60354.118	32427.374
K20	-60354.034	32420.626
K21	-60353.825	32417.721
K25	-60372.540	32420.815
K26	-60354.078	32427.415
K49	-60355.923	32413.325
K265	-60400.763	32435.149
P32	-60361.155	32421.196
P33	-60366.133	32445.909
P34	-60354.869	32427.520
P35	-60371.256	32446.082
P36	-60351.376	32474.135
P37	-60355.761	32471.604
P38	-60359.754	32470.158
P39	-60373.854	32460.419
P40	-60384.865	32453.514
P41	-60385.294	32451.137
P42	-60385.534	32449.523
P43	-60385.707	32447.645
P51	-60369.399	32443.921
P53	-60378.761	32441.663
P55	-60400.829	32437.131
P58	-60360.472	32415.375
P80	-60354.049	32421.890

測量引照点座標

測点	X	Y
GT1-2	-60353.518	32435.980
GT43	-60388.872	32428.302
KK110-9	-60342.200	32401.350

工事名	承天寺前歩道設置測量設計業務		
図面名	歩道整備計画図		
作成年月日	令和 3 年 1 月		
縮尺	1:20,100	図面番号	1
会社名	株式会社朝日コンサルタント		
事業者名	忍野村		